

সিটিং - ৮৪

৭২১  
২/১/৮৩

১৩৩৩ - ১৩৩৩

জিলা ১৩৩৩ - মোজা শিবপুর - কেস: এল: নং ১ খতিয়ান নং ২৬৬

খানা শিবপুর - পরগণা চকুয়া - রেভিনিউ মার্কেট নং ৩২২৪ - তোজি নং ৬২৬২

উপরিস্থ স্বত্বের			অত্র স্বত্বের দেয়			.....খারা মতে ও কোন তারিখ হইতে	
খতিয়ান নম্বর (মায়বাটা)	বিবরণ ও দখলকার (সংক্ষিপ্ত)	পরস্পর অংশ	খাজানা	সেম		খাজানা	সেম
				পথ ও পূর্ত	শিক্ষা		
৭২৬	বায়ু-স্বত্ব - ৬২৫০ জোয়াড়গা -					৭৭	
২	শ্রী চকুয়া - ৩৭৫০ চৌধুরী -	৩.০০					

অত্র স্বত্বের বিবরণ ও দখলকার	অংশ	অত্র স্বত্বের বিবরণ ও দখলকার	অংশ	অত্র স্বত্বের শ্রেণী এবং বিশেষ নিয়ম ও অটমস
১. শ্রী চকুয়া - ৩৭৫০		১. শ্রী চকুয়া - ৩৭৫০		১. শ্রী চকুয়া - ৩৭৫০
২. জোয়াড়গা -		২. জোয়াড়গা -		২. জোয়াড়গা -
৩. চৌধুরী -		৩. চৌধুরী -		৩. চৌধুরী -

১০০ পেস 50 PAISE

50 COURT FEE 50


50 COURT FEE 50

50 COURT FEE 50



দাগ নম্বর	জমির শ্রেণী	মন্তব্য	দাগের মোট পরিমাণ		দাগের মধ্যে অত্র স্বত্বের অংশ	দাগের মধ্যে অত্র স্বত্বের অংশের জমির পরিমাণ	
			এঃ	শঃ		এঃ	শঃ
৫	পুঙ্খ		২৫৭১	০৪০৭		০০৭১	
৬	তিয়াট		২২২০	০৪০৭		০০৫৩	
৭	তিয়াট		০২৫৭	০৪০৭		০০০৮	
৮	পুঙ্খ	২০/০২/৬৩০ বন ৬ঃ ৩ঃ ৩৬ টেনা ঠিকনা ৬ঃ ৩ঃ ৩৬ ৬) আলো বঙ্গী 'রাখ' ৬) আলো রাখী রাখ ৬) আলো রাখী রাখ ৬) আলো রাখী রাখ	০৬৬০	০৪০৭		০০২৬	
০৭০	পুঙ্খপোতা		০২৮৬	০৪০৭		০০০৪	
০৭২	পুঙ্খ		৩৬৪১	০৪০৭		০০৫৭	
০৭৩	পুঙ্খপোতা		০৬২৬	০৪০৭		০০২৮	

৬৩৬৫ - নিজ দখলীয় জমির মোট পরিমাণ

অধীনস্থ স্বত্বের খতিয়ান প্রাপকের খতিয়ান নম্বর (নায় বাস)	অধীনস্থ স্বত্বের বিভিন্ন খতিয়ানের কন্ড
	
অধীনস্থ স্বত্বের মোট পরিমাণ	
নকর মোট	

১৭/৩২ - ৫৪৭ - ২  
 হাওড়ার জিলা পরিষদ


জিলা হাওড়া - মোতা শিবপুর - লেঃ এলঃ নং ১  
 খতিয়ান নং ২৩৬

থানা - শিবপুর - পরগণা - কোচবিহার - রেভিনিউ সার্ভে নং ১২২৪  
 জোজি নং ৩২৫৭

উপরিস্থ স্বত্ব			অত্র স্বত্বের দেয়		মন্তব্য	.....ধারা মতে ও কোন তারিখ হইতে		
খতিয়ান নম্বর (মায়বাটা)	বিবরণ ও দখলকার (সংক্ষিপ্ত)	পত্রস্বর অংশ	খাজানা	সেন		খাজানা	সেন	
				পথ ও পূর্ত গিকা			পথ ও পূর্ত	শিক্ষা

১৫/১১/১৯৫৭  
 ১০/১/৫০

অত্র স্বত্বের বিবরণ ও দখলকার	অংশ	অত্র স্বত্বের বিবরণ ও দখলকার	অংশ	অত্র স্বত্বের শ্রেণী এবং বিশেষ নিয়ম ও অনুলসঙ্গ




(ধারা মতে নোট বা পরিবর্তন মায় মোকদ্দমা নং এক সন)	
---	--



খতিয়ান নং

অত্র স্বত্বের নিজ দখলীর জমি

দাগ নম্বর	ক্রমিক শ্রেণী	নস্তুব্য	দাগের মোট পরিমাণ		দাগের মধ্যে অত্র স্বত্বের অংশ	দাগের মধ্যে অত্র স্বত্বের জমির পরিমাণ	
			এ:	শ:		এ:	শ:
১৭৪	১৩৪৭	-	০৫৩৩	০৪২৭	-	০১৬০	
১৭৬	১৩৪৭	দাখলী-৬ ঠালা-২ পাথখালী-১ চৌধুরী পাথালী-২	৫৬৪৬	০৪২৭	-	০২৪০	
১৭৭	১৩৪৭	-	০৪০৬	০৪২৭	-	০০২১	
১৭৮	১৩৪৮	-	০২৪০	০৪২৭	-	০০১১	
১৭৯	১৩৪৮	আওতাধীন দাখলী-১ পাথখালী-১ বি: ২৫/৩/৬৩ তারিখের চৌ: ২০/৩/৬৩ (নং ২১) শাখা: না/খ: ১/১৫ বি: ১৫/৩/৬৩ না/খ: পা: ২০৭/৩/২২ চৌধুরী পাথালী	০৪৪২	০৪২৭	-	০০২২	
			নিজ দখলীর জমির মোট পরিমাণ				
অধীনস্থ স্বত্বের খাজানা প্রাপকের খতিয়ান নম্বর (নায় বাটা)		অধীনস্থ স্বত্বের বিভিন্ন খতিয়ানের কর্ড					
			অধীনস্থ স্বত্বের মোট পরিমাণ				
			নব্ব মোট				



১১৮৮  
 গাওঁদেয় ৭ ব্লক জমিদারি পরিচালনা

জিলা গাওঁদেয় - মোজা সিরসুয় - জে: এন: নং ৩

খতিয়ান নং ২৬০

খানা সিরসুয় - পরগনা চৌৱেয় - রেভিনিউ নার্ভে নং ০৯৯৮

ক্রমিক নং ৩০৮৮

উপরিস্থ স্বত্ব			অত্র স্বত্বের দেয়			.....ধারা মতে ও কোন তারিখ হইতে			
খতিয়ান নম্বর (মায়বাটা)	বিবরণ ও দখলকার (সংক্ষিপ্ত)	পরস্পর অংশ	খাজানা	সেম্		মন্তব্য	খাজানা	সেম্	
				পথ ও পূর্ত	শিক্ষা			পথ ও পূর্ত	শিক্ষা


৩০/৭/৮০

অত্র স্বত্বের বিবরণ ও দখলকার	অংশ	অত্র স্বত্বের বিবরণ ও দখলকার	অংশ	অত্র স্বত্বের শ্রেণী এবং বিশেষ নিয়ম ও অঙ্গসঙ্গ



(ধারা মতে নোট বা পরিবর্তন মায় মোকদ্দমা নং (এক সন))



দাগ নম্বর	জমির শ্রেণী	নম্ববা	দাগের মোট পরিমাণ		দাগের মধ্যে অত্র বছের অংশ	দাগের মধ্যে অত্র বছের জমির পরিমাণ	
			এঃ	শঃ		এঃ	শঃ
৩৭৪ ৩২৬	৩৩৮	৩৭৪/৩/৬৬৩০০০০ হেঃ কঃ সুলতান খন্দ জামর নাম ভোগদার শিঃ বাখুজান ভোগদার ৩/৩ শাহু সাব চাচাফকা টামর	০৩০২		০৪০৭		০০২৪
৩৭৪ ৩২৭	৩৩৯	৩৭৪/৩/৬৬৩০০০০ ৩২৬/৩২৬ নং জাগের দখলভোগ হেঃ শাহুজানের সন্তান	০০৮২		০৪০৭		০০০৬
৩৭৪ ৩২৭	৩৩৯	৩৭৪/৩/৬৬৩০০০০ দাখলভোগ - ২ ৩৩/৩/৬৭ জাগের হেঃ কঃ সুলতান খন্দ) সুলতান চোগদার	০৩৪২		০৪০৭		০০০০
নিজ দখলীয় জমির মোট পরিমাণ							
অধীনস্থ বছের খতিরান প্রাপকের খতিরান নম্বর (নার বাটা)		অধীনস্থ বছের বিভিন্ন খতিরানের কন্ড					
			অধীনস্থ বছের মোট পরিমাণ				
			নব্ব মোট				

সিউসি - ৬৪৬ - ৬৫

১৫/৩/৫৫ - সিলেট জেলা

জিলা ১৫/৩/৫৫ - মোজা - সিলেট - জে: এল: নং ৫ খতিয়ান নং ১১৩০  
 থানা - সিলেট - পরগণা - চৌধুরী রেভিনিউ সার্ভে নং ১১৩৪ ভৌমিক নং ১১৩৭

উপরিস্থ স্বত্ব			অত্র স্বত্বের দেয়			..... দ্বারা মতে ও কোন তারিখ হইতে			
খতিয়ান নম্বর (মায়বাটা)	বিবরণ ও দখলকার (সংক্ষিপ্ত)	পরস্পর অংশ	বাজানা	সেন		মন্তব্য	বাজানা	সেন	
				পথ ও পূর্ত শিকা				পথ ও পূর্ত শিকা	


সিলেট জেলা  
 ১০/৩/৫৫

অত্র স্বত্বের বিবরণ ও দখলকার	অংশ	অত্র স্বত্বের বিবরণ ও দখলকার	অংশ	অত্র স্বত্বের প্রোগ্রামী এবং বিশেষ নিয়ম ও অঙ্গসঙ্গ



(দ্বারা মতে নোটি বা পরিবর্তন মায় মোকদ্দমা নং এবং সন)



দাখ নম্বর	জমির শ্রেণী ক্রম	নম্ববা	দাগের মোট পরিমাণ		দাগের নথ্য অত্র স্বত্বের অংশ	দাগের মধ্যে অত্র স্বত্বের অংশের জমির পরিমাণ	
			এঃ	শঃ		এঃ	শঃ
		স্বাধ্য. দাখ/৩৯ চৌধুরী স্বা/ ১৮/২ হামগার দা/৩৭ টোল					
১৭৬ ৩১৮	বিষ্টি	স্বা/৩/২/৩৭ তারিখের হে. অঃ স্ব. টোল হুমায়ুন কাম দাখ/৩৯ - চৌধুরী স্বা. হামগার দাখ/২ চৌধুরী ১৮/২ হামগার দাখ/৩৭ টোল			০৬৪১০৪১৭		০০১৮
১৭৬ ৩১৯	বিষ্টি	স্বা/ ১৬/১/৬৮ তারিখের হে. অঃ স্ব. টোল হুমায়ুন কাম স্বা/৩৯ কামাল			০৫৬০০৪১৭		০০২৬
৬৩৮			নিচ দখলীয় জমির মোট পরিমাণ				
অধীনস্থ স্বত্বের বাজানা প্রাপকের খতিয়ান নম্বর (মায় বটী)		অধীনস্থ স্বত্বের বিভিন্ন খতিয়ানের কদ					
		অধীনস্থ স্বত্বের মোট পরিমাণ					
		দক্ক মোট					



শিট নং - ৬৪৫ - ৬  
 জাওয়ে ৭৩৫৭৭/১১/১৯৫৭

জিলা ৭/৩৬৫ - মোজা ৭/৩৬৫৪ জে: এম: নং ৩ খতিয়ান নং ২১৬৩  
 থানা ৭/৩৬৫৭ - পরগণা ৭/৩৬৫৭ - রেভিনিউ সার্ভে নং ৩২২৪ তোজি নং ৬-২১৭

উপরিস্থ স্বত্ত্ব		অত্র স্বত্ত্বের দের		মন্তব্য	.....ধারা মতে ও কোন তারিখ হইতে		
খতিয়ান নম্বর (মায়বাটা)	বিবরণ ও দখলকার (সংক্ষিপ্ত)	পরস্পর অংশ	খাজানা		দেয়	খাজানা	দেয়
					পথ ও পূর্ত শিফা	পথ ও পূর্ত শিফা	


৩১/৩/৬৫  
 ৩০/৭/৫০

অত্র স্বত্ত্বের বিবরণ ও দখলকার	অংশ	অত্র স্বত্ত্বের বিবরণ ও দখলকার	অংশ	অত্র স্বত্ত্বের ক্ষেত্রী এবং বিশেষ নিয়ম ও অন্তসঙ্গ



(ধারা মতে নোট বা পরিবর্তন মায় মোকদ্দমা নং এক সন)



নাং নং	জমির শ্রেণী বিভাগ	নম্বর	নাগের মোট পরিমাণ		নাগের মধ্যে অত্র স্বত্বের অংশ	নাগের মধ্যে অত্র স্বত্বের জমির পরিমাণ	
			এ:	শ:		এ:	শ:
		স্বাধীন-৬০৫৫-৬০৫৬ ব্যক্তিগত					
		১০/১ স্বাধীন ৬০৬ নং					
১১৬ ১২০	১৩৪৭	১৫/২/৬৭ জায়গি ৩০:৩০: ৩৬-৬০ ৬০৫৫/৬০৬০ ৬০৬১/৬০৬২ ৬০৬৩/৬০৬৪ ৬০৬৫/৬০৬৬ ৬০৬৭/৬০৬৮ ৬০৬৯/৬০৭০ ৬০৭১/৬০৭২ ৬০৭৩/৬০৭৪	০২৬	১০৪২৭		০০১১	
১১৬ ১২২	১৩৪৭	৩০৪ স্বাধীন ৬০৬৯	০২৪	০৪২৬		০০৬৪	
১১৬ ১২১	১৩৪৭	১৫/২/৬৭ জায়গি ৩০:৩০: ৩৬-৬০ ৬০৫৫/৬০৬০ ৬০৬১/৬০৬২	০৩৭	১০৪২৭		০০১৬	
		৬০৬৯	নিজ দখলীয় জমির মোট পরিমাণ				
অধীনস্থ স্বত্বের খাজানা প্রাপকের খতিয়ান নম্বর (নয় বাটা)		অধীনস্থ স্বত্বের বিভিন্ন খতিয়ানের ক্রম					
							
					অধীনস্থ স্বত্বের মোট পরিমাণ		
					সর্ব মোট		



১৭৩০৭ ৫৪৫ - ৬  
 গ্রাওডা ৭৩৩৫৭ নিম্নলিখিত


জিলা গ্রাওডা - মোজা ৭৩৩৫৭ ক্র: এল: নং ৩ খতিয়ান নং ২১৩৩

থানা - ৭৩৩৫৭ - পরগণা চরচর - রেভিনিউ সার্ভে নং ৩২২৪ তোজি নং ৮-৭-৭

উপরিস্থ স্বত্ত্ব			অত্র স্বত্ত্বের দেয়			..... দ্বারা মতে ও কোন তারিখ হইতে			
খতিয়ান নম্বর (মায়বাটা)	বিবরণ ও দখলকার (সংক্রান্ত)	পরস্পর অংশ	খাজানা	সেন		মন্তব্য	খাজানা	সেন	
				পথ ও পূর্ত	শিক্ষা			পথ ও পূর্ত	শিক্ষা

৩১/৯/৫৬  
 ৩১/৯/৫৬

অত্র স্বত্ত্বের বিবরণ ও দখলকার	অংশ	অত্র স্বত্ত্বের বিবরণ ও দখলকার	অংশ	অত্র স্বত্ত্বের শ্রেণী এবং বিশেষ নিয়ম ও অঙ্গসঙ্গ



(দ্বারা মতে নেটি বা পরিবর্তন মায় মোকদ্দমা নং এবং সন)



Date of application for copy 771 dt 21.7.8

সংক্রান্ত নং

মৃত বন্দুর নিম্ন দখলী জমি

নাম নং	জমির শ্রেণী	Date of delivery of the number & dates under which the copy was Ready for delivery Date of making over the copy to the applicant	নামের মোট দাগের মধ্যে মোট			দাগের মধ্যে অত্র বছের অংশের জমির পরিমাণ	
			এ:	খ:	ক:	এ:	খ:
	২য়	২০১৯-১৩২৯ ব/খ সি) ডা: অত্র পূর্ণমান ব/খ সি) ৭৯৭ খত ৩৩৩৩৩৩ টোল					
৩৭৬ ৩২৩	৩য়	৩/৩/৬৫ ৩: ৩: ৩: ৬ ৬/৬/৬৬ ব/খ ৬/৬/৬৬ টোল সি) ৭৭৭ খত ৬/৬/৬৬ টোল	০৭০৭০৮০৭			০০৬৬	
							16 2-88 19-20 12-00
		সি) ৩/৩/৬৫ ৩: ৩: ৩: ৬ ৬/৬/৬৬ ব/খ ৬/৬/৬৬ টোল সি) ৭৭৭ খত ৬/৬/৬৬ টোল					34 24

নিম্ন দখলীর জমির মোট পরিমাণ

অধীনস্থ বছের খাজানা প্রাপকের খতিয়ান নং (মোট বাটা)	অধীনস্থ বছের বিভিন্ন খতিয়ানের ক্রম CERTIFICATE OF TITLE IN REGARD TO THE LAND ACQUIRED UNDER THE BENGAL ESTATES ACQUISITION ACT, 1950 (W. B. Act. I of 1950) and for modification 3/2 of the said Act
	Without objection and signature of the holder of the land acquired under the Indian Evidences Act 1907
	মকর মোট

মেটেলমেট প্রেস হুগলী—অটো ৫,০০০ ৩।৪।৮৭